



Pješačka staza 2 Vivodina i njeni vinogradi

Početna točka: crkva u Vivodini.

GPS koordinate: 45.674250, 15.398556

(15 km od centra Ozlja).

Udaljenost: 11,5 kilometara povratni smjer.

Težina: umjereno. Dosta uspona i nizbrdica.

Visinska razlika: 140 metara.

Putevi: Asfaltirane i djelomično pješčane staze.

Šumski putevi mogu biti blatnjavi.

Odmorište: klupa u mjestu **Galezova Draga** (4 km nakon početka staze) otkuda se pruža predivan pogled na dolinu rijeke Kupe.

Znamenitosti: crkva svetog Lovre, nekoliko vinskih podruma u okolici Vivodine, obnovljeni stari vodeni mlin (na potoku Kamenica, u blizini slovenske granice). Prije ulaska u šumu: bunar i mjesto gdje se ručno prala odjeća. Na kraju staze nemojte zaboraviti stati na groblju u **Petruš Vrh**, otkuda se pruža prelijepi 360° pogled na Vivodinu i Žumberak.



Wanderung 2 Vivodina und ihre Weinberge

Startpunkt: Die Kirche von Vivodina.

GPS koordinaten: 45.674250, 15.398556

(15 Km vom Zentrum Ozalj).

Abstand: 11,5 Kilometer Rundwanderung.

Schwierigkeitsgrad: Mittelmäßig. Verschiedene An- und Abstiege.

Höhenunterschied: 140 Meter.

Wege: Teils asphaltierte Wege teils Waldwege.

Nach Regen sind die Waldwege manchmal schlammig.

Rastmöglichkeit: Nach etwa 4 Km spazieren gibt es bei **Galezova Draga** eine Sitzbank mit schöner Sicht auf das Tal der Kupa.

Sehenswürdigkeiten: Die Sint-Laurentius-Kirche. Die verschiedene Weinkeller. Am Bach Kamenica, bei der Slowenischen Grenze, gibt es eine alte Wassermühle. Ein wenig weiter, bevor Sie in den Wald gehen, gibt es eine Quelle und den alten Waschplatz. Vergessen Sie nach Ablauf nicht die Aussicht vom Friedhof bei **Petruš Vrh**. Von hier aus hat man eine wunderschöne 360° Sicht auf Vivodina und den Žumberak.



Hiking trail 2 Vivodina and her vineyards

Starting point: The church of Vivodina.

GPS coordinates: 45.674250, 15.398556

(15 km from Ozalj center).

Distance: 11,5 kilometers round trip.

Difficulty: Moderate. Lots of climbing and descending.

Height difference: 140 meters.

Roads: Partially paved roads and forest trails. The forest trails may be muddy after rain.

Resting place: After about four kilometers, there is a bench at **Galezova Draga**, with a beautiful view on the Kupa valley.

Sightseeings: The Saint Lawrence Church. In and around Vivodina are several wine cellars. At the Kamenica creek, nearby the Slovenian border, you will be able to see an old restored water mill. A little further, before entering the forest, there is a well and the old washing area. Don't forget to stop at the cemetery in **Petruš Vrh**, at the end of the trail. From that spot you will have a magnificent 360° view on Vivodina and the Žumberak.



Wandelroute 2 Vivodina en haar wijngaarden

Startpunt: De kerk van Vivodina.

GPS-coördinaten: 45.674250, 15.398556

(15 km van centrum Ozalj).

Afstand: 11,5 kilometer rondwandeling.

Moeilijkheidsgraad: Middelmatig. Afwisselend klimmen en afdalen.

Hoogteverschil: 140 meter.

Wegen: Verharde en gedeeltelijk harde wegen en bospaden. De bospaden kunnen modderig zijn.

Rustmogelijkheid: Na ongeveer vier kilometer wandelen is er een zitbank bij **Galezova Draga** met een mooi uitzicht op de Kupa vallei.

Bezienswaardigheden: De Sint-Laurentius kerk van Vivodina. In en rond Vivodina zijn verschillende wijnkelders. Bij de Kamenica beek bij de Sloveense grens is er een gerestaureerde watermolen. Iets verderop, voordat u het bos ingaat, is er een bron en de oude wasplaats. Vergeet na afloop niet het uitzicht op de begraafplaats bij **Petruš Vrh**. Hier heeft u een prachtig 360° zicht op Vivodina en de Žumberak.

Vivodina i njeni vinogradi

Pješačka staza
Wanderung
Hiking trail
Wandeling

2

Vivodina i njeni vinogradi
Vivodina und ihre Weinberge
Vivodina and her vineyards
Vivodina en haar wijngaarden

Ozaljske pješačke staze










www.ozalj-tz.hr



Ozalj walking trails

www.zumberaklife.com

-  Početak / start
Start / Start
-  Crkva / church
Kirche / kerk
-  Vino / wine
Wein / wijn
-  Vidikovac / viewpoint
Aussichtspunkt / uitkijkpunt

-  Izvor / Spring
Quelle / Bron
-  Vodenica / Water mill
Mühle / Molen
-  Vino, hrana / Wine, food
Wein, essen / Wijn, eten



Dobrodošli u zeleno srce Hrvatske, **grad Ozalj**. Grad s bogatom prošlošću i obećavajućom budućnošću nudi vam tri označene staze za hodanje. Kao grad, ponosni smo što vam možemo pokazati čudno selo, guste šume, vinograde, rijeke i potoke.

Tijekom ove šetnje uživat ćete u panoramskim pogledima kojima naša regija obiluje. **Park prirode Žumberak - Samoborsko gorje** nudi mir i ljepotu bez presedana. U 2016. smo označili tri staze da bismo tako započeli s pješačenjem u našem kraju. Ozalj i njegova okolica nude sve što je potrebno za nezaboravno pješačko iskustvo, u svako godišnje doba! U budućnosti će se broj staza povećati. Pratite web stranicu i Facebook stranicu našeg kluba, uživajte u prelijepom danu u prirodi i posjetite nas opet!



Welcome to the green heart of Croatia, **Ozalj**. A town with a rich past and promising future, Ozalj offers three beautiful marked hiking trails. As a town, we are proud to offer you a range of quaint little villages, vast forests, vineyards, rivers and springs.

During these walks you will enjoy the panoramic views with which our region is richly endowed. **The Žumberak Nature Park - Samobor Hills** offers unprecedented peace and beauty. In 2016 we started marking the first three routes to stir up the hiking within our municipality. Ozalj and its surroundings have everything to offer for an unforgettable hiking experience, in every season! In the future there will certainly be an increase of hiking routes. So please follow the website and our hiking club Facebook page. Enjoy a beautiful day in nature and visit us again!



Willkommen im grünen Herzen Kroatiens. Die **Stadt Ozalj** mit ihrer reichen Vergangenheit und vielversprechenden Zukunft bietet Ihnen drei wunderschöne gekennzeichnete Wanderrouten an. Wir sind als Stadt stolz darauf Ihnen eine Reihe von malerischen kleinen Dörfern, ausgedehnten Wäldern, Weinbergen, Flüssen und Quellen anbieten zu können.

Auf diesen Wanderungen können Sie die weiten Aussichten genießen, mit denen unsere Gegend reichlich ausgestattet ist. Der **Naturpark Žumberak - die Samobor Berge** bietet eine beispiellose Ruhe und Schönheit. In 2016 haben wir angefangen die ersten drei Routen zu kennzeichnen um den Wandertourismus in unserer Gemeinde anzukurbeln. Denn Ozalj und Umgebung haben alles zu bieten für unvergessliche Wandererfahrungen, jede Jahreszeit! In der Zukunft kommen bestimmt noch mehrere Routen. Halten Sie also die Website und Facebook Seite unseres Wandervereins im Auge. Genießen Sie einen wunderbaren Tag in der Natur und besuchen Sie uns nochmals!



Welkom in het groene hart van Kroatië. De gemeente **Ozalj** met haar rijke verleden en veelbelovende toekomst biedt u drie prachtige, gemarkeerde wandelroutes aan. Als gemeente zijn wij trots dat wij u een palet aan schilderachtige kleine dorpjes, uitgestrekte bossen, wijngaarden, rivieren en bronnen kunnen aanbieden.

Tijdens deze wandelingen kunt u genieten van de weidse vergezichten waar onze streek rijklijk mee is bedeeld. Het **Natuurpark Žumberak - Heuvels van Samobor** biedt een ongekende rust en schoonheid. In 2016 zijn wij begonnen met het markeren van de eerste drie routes om het wandeltoerisme binnen onze gemeente aan te wakkeren. Want Ozalj en omgeving hebben alles te bieden voor onvergetelijke wandelervaringen, ieder seizoen! Er zullen in de toekomst zeker nog meerdere routes volgen. Houdt u dus de website en de facebookpagina van onze wandelvereniging in de gaten. Geniet van een prachtige dag in de natuur en komt u nog eens bij ons terug!